

NOTA 1: La Georreferenciación del punto Base se realizó con el servicio PPP-AR brindado por el IGN
 NOTA 2: La Base georreferenciada se utilizó para la medición de los Vert. de la mensura en modo RTK

Cuadro de Servicios

Calle	Agua	Luz	Cloaca	Pavimento	Gas	C. cuneta
Avd Juan Carlos Cornejo	Si	Si	Si	No	No	Si
Sin Nombre	Si	Si	Si	No	No	

Detalle de Superficies
 Sup. Afectada a Comodato _____ 32 m²
 _____ 20

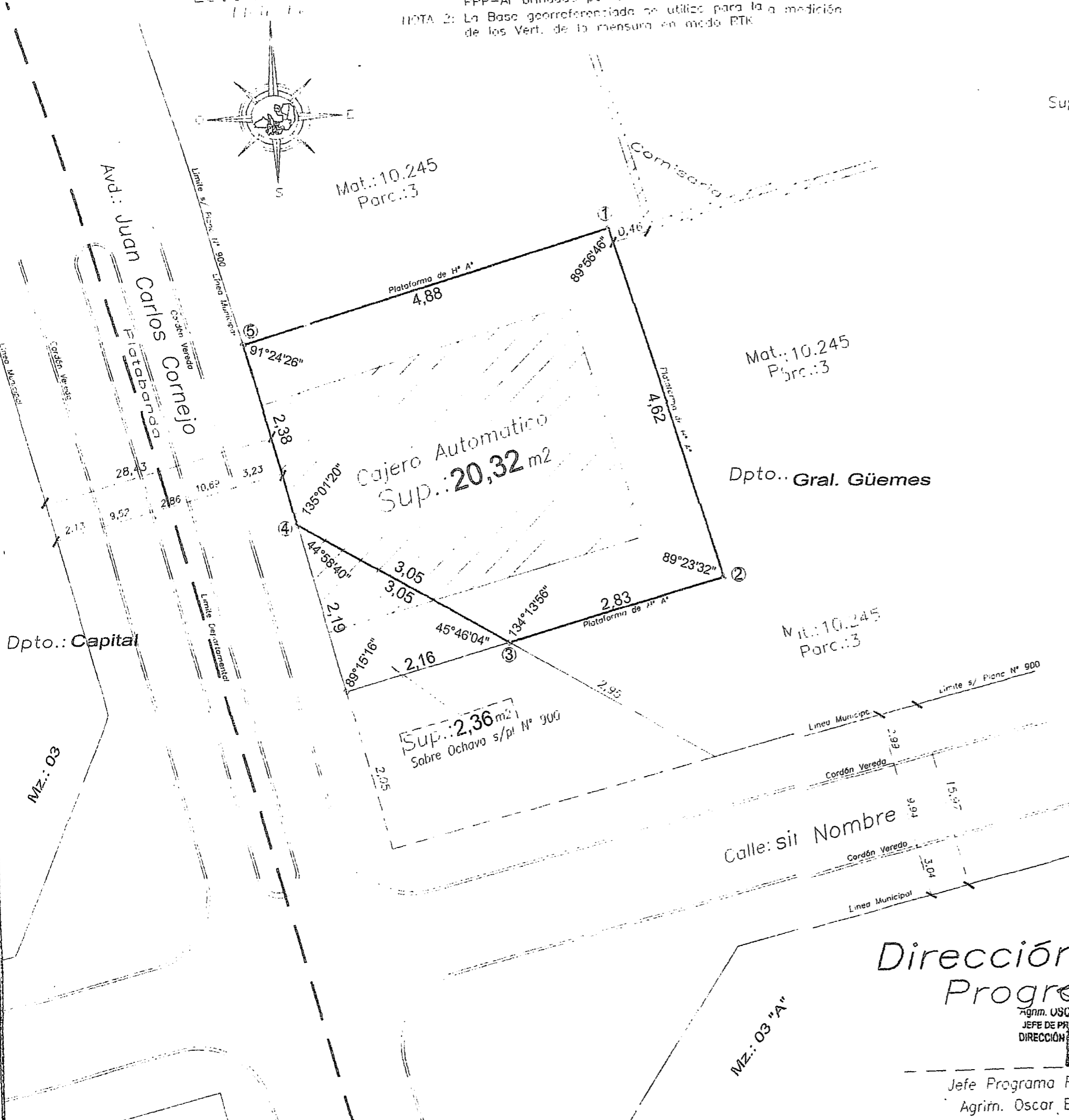
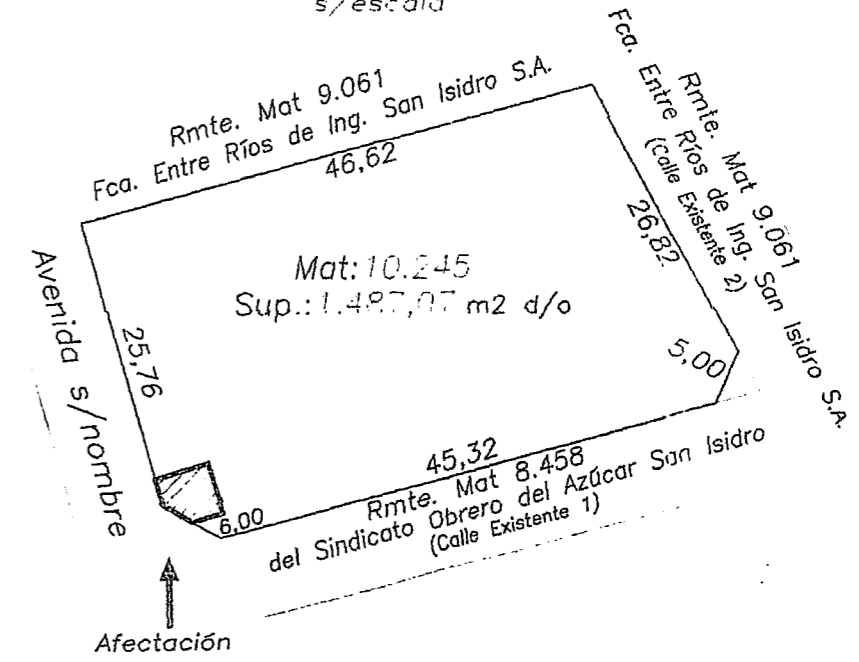
Coordenadas

Vertice	X	Y
1	3.592.743,04	7.264.450,28
4	3.592.739,54	7.264.444,49

Referencias

- Límite de Propiedad
- ⊙ Vertice
- *—*—*— Alambrado
- ▨ Construcción

Croquis s/ Título y Afectación s/escala



Dirección General de Inmuebles
 Programa Registro Técnico

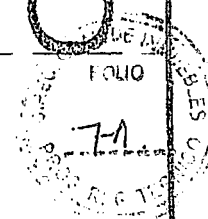
Agrm. OSCAR EDUARDO PEREZ
 JEFE DE PROGRAMA REG. TECN.
 DIRECCIÓN GENERAL DE INMUEBLES

Jefe Programa Registro Técnico
 Agrim. Oscar Eduardo Perez

Director
 Dr. Luis E. Cornejo Revilla

001878

Salta, Septiembre del 2.022



Plano de: **Comodato**

Departamento: **General Guemes**

Localidad: **Cobos**

Propietario: **Provincia de Salta**

Título inscripto en : **Cédula Parcelaria**

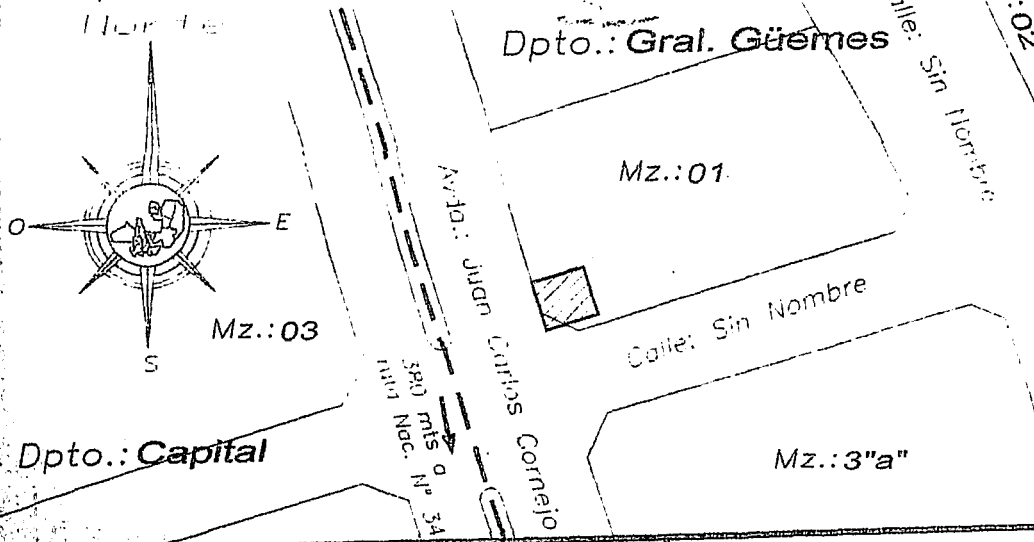
Nomenclatura Catastral:

Matricula: **10.245** Parcela: **1** Manzana: **1** Sección: **"C"**

Antecedentes gráficos: **900-4.949- Lámina catast.**

Croquis de Ubicación

Sellados



EVENTO SELLADO

Visado de otros organismos

Dirección Gral de Inmuebles

Expte.: 44-161216/21 Dpto.: Gral Guemes Loc.: Cobos
Comodato para Cajero Automático

Programa Registro Técnico
REGISTRADO

Fecha: **31 OCT 2022** Expte: **44-16-12-16**

Matrículas asignadas

Fecha: _____ Expte: _____